



### Le bois de Preuss

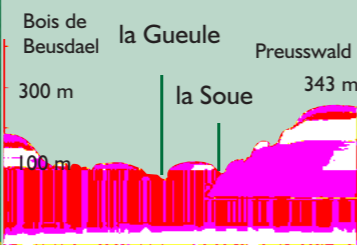
Le Bois de Preuss est une hêtraie, chênaie à bouleaux. Vous y trouvez de nombreuses autres essences. Sur le sol sablonneux, vous découvrez le pin sylvestre. Les épicéas sont introduits au XIX<sup>e</sup> siècle pour les besoins de l'industrie.

La coupe géologique ci-dessous permet de comprendre aisément la nature du sous-sol du Bois de Preuss. Sur le calcaire de l'ère primaire (1) s'est déposé une couche importante de sable (3) (témoins les nombreuses sablières ainsi que les plantations de pins sylvestre).

Cette couche sablonneuse s'est recouverte d'argile (4) (sol imperméable).

Au dessus de l'altitude de 300 mètres, on trouve de la craie (5). Enfin, un banc de silixite (6) chapeaute le plateau.

Coupe géologique transversale de la vallée de la Gueule entre les sommets du Bois de Preuss et de celui de Beusdael.



### 5 km

Le Königsweg est un chemin forestier très agréable parcourant le Küning ou Königswald sur toute sa longueur. Cette partie du bois de Preuss, de forme trapézoïdale, délimitée au nord-est par la frontière belgo-allemande et au sud-ouest par un alignement de bornes dites bourguignonnes, était considérée, à partir du XVII<sup>e</sup> siècle (1675), comme zone tampon entre les habitants de la ville d'Aachen et le ban de Montzen appartenant à l'Espagne depuis 1555.



### 6 km

#### 3 Les Trois Bornes (Dreiländerblick)

Les frontières de la Belgique, de l'Allemagne et des Pays-Bas se rejoignent à la pierre bleue octogonale. La borne numéro 1 de la frontière belgo-néerlandaise se dresse à quelques mètres au nord au point culminant des Pays-Bas (322,5 m). On l'a déplacée pour des besoins touristiques. La Tour Baudouin, sur le territoire belge, a une hauteur de 50 m. Après ce coin touristique fort fréquenté, la suite du parcours vous offre quelques points de vue splendides. En longeant la frontière du côté

belge, vous tombez sur la rue de Vaals, à quelques mètres de l'ancienne douane et de la borne frontière n°3. (voir notes explicatives dans la brochure des Pèlerins).

4 Par le chemin du Duc, vous arrivez à la ferme Cråborn. (Voir notes du dépliant des Pèlerins). Vous prenez à gauche, direction village, pour traverser la ligne désaffectée 39 (le Ravel). La balade s'achève en passant devant l'ancienne maison communale (voir plaquette souvenir).



## Gemmenich

Office du Tourisme de la Commune de Plombières



## Promenade du Bois de Preuss



**Bonne promenade pleine de découvertes à travers le "Preuswald"! Prenant la direction de Plombières, vous bifurquez à gauche au premier carrefour pour descendre le Sandberg. Suivez les croix jaunes.**



**1** En bas de la côte, la bâtisse du coin n'est autre que l'ancien atelier du forgeron. Après 50 mètres, vous quittez la rue de Moresnet pour emprunter la montée de la rue Stein.

**2** A son sommet, une ancienne ferme à colombage marque le lieu-dit Schleifmühle. A votre gauche, vous vous engagez dans le Wittenweg qui mène à Nouvelaer. En prenant à gauche, puis, à 100 mètres, à droite, vous arrivez au lieu-dit "Pinaye". Après avoir passé le pont qui enjambe la ligne 24 SNCB, c'est le Bois de Preuss qui vous accueille.

**2 km**

**Le Bois de Preuss**

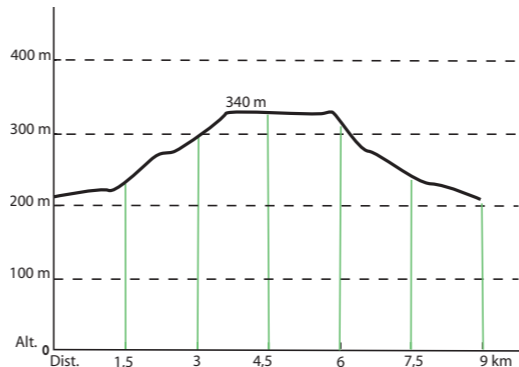
Le mot "Preuss" viendrait de l'ancien allemand et signifie bordure, limite, frontière. Ce serait donc un bois frontalier et non, comme certains le prétendent, "le bois des Prussiens".

**2,5 km**

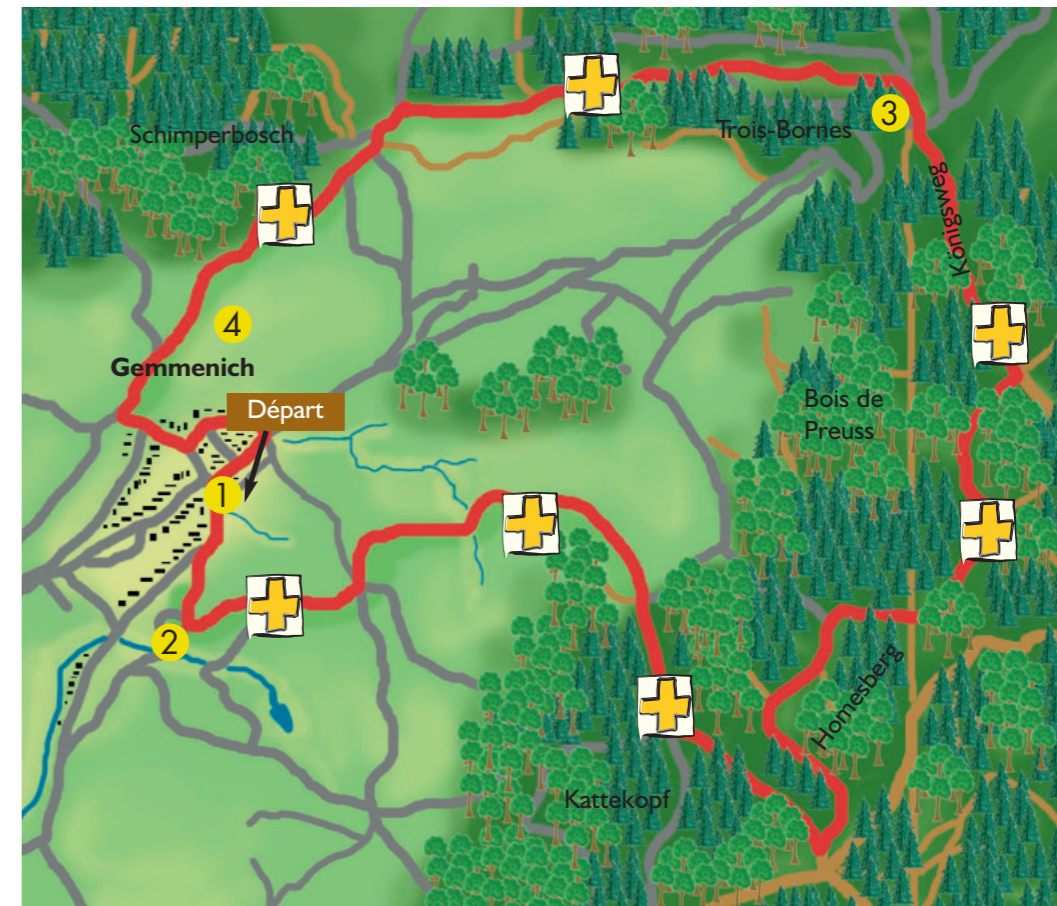
Quelle est magnifique cette hêtraie quelle que soit la saison ! Le sentier qui traverse le chemin un peu plus loin est côtoyé par des bornes marquant l'ancien territoire de Moresnet Neutre. (Voir dépliant de la balade des Pèlerins).

**3,5 km**

Non loin du Bittweg et près de la croix rouge, vous obliquez à gauche et, par une pente raide, vous atteignez le Homesberg (340 m.). De là, à droite du sommet, vous parcourez un petit plateau pittoresque. A une cinquantaine



de mètres au nord, se dresse la borne 40 indiqué en chiffres romains, limite Est de Moresnet Neutre. Peu après, un autre chemin, à gauche, vous guide vers les bornes bourguignonnes dont une est cachée par un hêtre à trois troncs. Vous remarquerez la croix de Saint-André, la date 1724 et le mot "Preuse".



**Infos pratiques**

Syndicat d'Initiative de Gemmenich,  
Rue César Franck, 24 - 4851 Gemmenich  
Tél. 087 78 70 27  
sig@gemmenich.be • www.gemmenich.be

Pour une petite restauration après l'effort

- Café Tychon: 087 78 55 19.
- Bonten D. (friterie): 087 78 82 11.
- Pizzeria Ristorante Salvatore: 087 44 74 65.
- Op e ne Born: 087 78 80 73.
- Aux 3 Bornes: 087 78 76 10.
- Les Trois Marronniers: 087 78 77 72.

Pourcentages du parcours

	55%	...en forêt
	39%	...sur route
	44%	...sur chemin
	17%	...sur sentier



Commune de Plombières

